



CAMPING AIRE NATURELLE LA BARETTE - PONT DE MONTVERT - SUD MONT LOZERE

CAMPING AIRE NATURELLE LA BARETTE - PONT DE MONTVERT - SUD MONT LOZERE

L'aire naturelle La Barette est un petit camping de montagne idéal pour un séjour dans le Parc National des Cévennes

<https://campinglabarette.fr>



Valérian

+33 7 62 31 48 00

A Camping Aire Naturelle la Barette - Pont De Montvert - Sud Mont Lozere : 6, Route du Mont Lozère - 48220 PONT DE MONTVERT - SUD MONT LOZERE





Camping Aire Naturelle la Barette - Pont De Montvert - Sud Mont Lozere



Emplacements

Le camping est situé dans le hameau de Finiels à 6 km du Pont de Montvert où se trouvent tous les commerces et la baignade dans le Tarn. Documentation et renseignements sont fournis pour profiter pleinement de l'environnement protégé par le Parc national des Cévennes. 30 emplacements nus très espacés entre de gros blocs de granit naturels. Branchement électrique sur de nombreux emplacements, sanitaires tout confort, salle commune avec cheminée, congélateur, animaux admis.



Infos sur l'établissement



Communs

A proximité propriétaire



Activités



Réseaux



Stationnement



Services



Extérieurs





Emplacements



Emplacement



0

m²

Emplacements nus. Pas de bungalows ou d'hébergement en "dur"

| | | |
|-----------------|----------------------------|--|
| <i>Chambres</i> | Chambre(s): 0 Lit(s): 0 | dont lit(s) 1 pers.: 0 dont lit(s) 2 pers.: 0 |
|-----------------|----------------------------|--|

*Salle de bains / Salle
d'eau*

WC

Cuisine

Congélateur

Four à micro ondes

Autres pièces

Media

Autres équipements

Chauffage / AC

Exterieur

Barbecue

Divers





A savoir : conditions de la location

Arrivée Avant 18h

Départ Avant 14h

*Langue(s)
parlée(s)*

*Annulation/
Prépaiement/
Dépot de
garantie*

*Moyens de
paiement* Cartes de paiement Chèques bancaires et postaux
Espèces

Ménage

*Draps et Linge
de maison*


*Enfants et lits
d'appoints*

*Animaux
domestiques* Les animaux sont admis.
Nos amis les animaux sont les bienvenus pour autant
que leur(s) maitre(s) soient bien éduqués

Tarifs (au 19/04/26)

Camping Aire Naturelle la Barette - Pont De Montvert - Sud Mont Lozere

Aucun tarif renseigné (contactez le propriétaire)



LA CAMBUSE

+33 6 47 01 91 50
 9 Rue des Fraisses,

4.9 km
 PONT DE MONTVERT - SUD MONT LOZERE  **1**

Le restaurant la Cambuse situé sur le Mont Lozère, propose une cuisine traditionnelle maison à base de produits frais provenant principalement de petits producteurs locaux (viande du Mont Lozère - piscicultures de Lozère - maraîchers locaux - fromage du département). Par ailleurs le restaurant propose une activité de caviste avec un prix à emporter sur sa sélection de vins, tous issus de l'agriculture biologique et achetés directement auprès des viticulteurs. Une gamme locale de bières bio vous sera proposée également. Jus de fruits et sirops sont fournis par des petits producteurs des Cévennes. Petit lieu convivial (18 couverts à l'intérieur) muni d'une terrasse panoramique offrant un magnifique point de vue sur le Bougès et l'Aigoual.



LA MOLINE

+33 4 66 45 81 94
<https://www.cevennes-montlozere.com/>

4.4 km
 PONT DE MONTVERT - SUD MONT LOZERE  **1**

Non loin du cœur du charmant village du Pont de Montvert, vous trouverez un rocher d'initiation à l'escalade dans le quartier de la Moline. Equipé en 2000, il permettra à toute la famille de découvrir les joies de l'escalade grâce à des équipements variés, parfaits pour débuter ! Vous y accéderez en vous garantant sur le parking du plateau multisport, il ne vous restera ensuite que 100 mètres à faire pour arriver au pied du rocher ! Descriptif général : - 10 voies - Longueur des voies : entre 10 et 15 mètres - Difficulté : de 4b à 5b - Roche : granite - Exposition : nord-ouest - Marche d'approche : 2 min Equipement : voies équipées, secteur de découverte. Topoguide d'escalade en vente dans les offices de Tourisme.



LA FORGETTE

+33 4 66 45 81 94
<https://www.cevennes-montlozere.com/>


4.8 km
 PONT DE MONTVERT - SUD MONT LOZERE  **2**

Site d'escalade partiellement fermé jusqu'au 19 mai 2026 en raison de la nidification d'oiseaux protégés. 3 secteurs restent toutefois accessibles : Juju, Carrière et Petit pas. Entre Tarn et Mont Lozère, proche du Pont de Montvert, les voies de la Forgette régaleront les plus aguerris des grimpeurs ! Sur ses parois granitiques exposées à l'abri des vents vous profiterez toute l'année d'un paysage à couper le souffle et d'une baignade bien méritée en fin de journée en période estivale ! Descriptif général : - 9 secteurs - 76 voies - Longueur des voies : entre 7 et 33 mètres - Difficulté : de 3b à 8b - Roche: Granite - Sud-est - Marche d'approche : moins de 10 min - Equipement: voies équipées , secteur sport. Topoguide d'escalade en vente dans les offices de tourisme.




GUIDE DE PECHE MONT LOZERE

+33 4 66 48 24 60 +33 6 68 16 11
 51
 Fontchaldette

5.0 km <https://peche-mont-lozere.com/>
 PONT DE MONTVERT - SUD MONT LOZERE  **3**

Guide de pêche au pays des sources, au pied du Mont-Lozère, je vous propose de vous accompagner pour découvrir ou vous perfectionner à la pratique de la pêche à la mouche sur les cours d'eau. Un paysage préservé, des eaux incroyablement limpides, des truites, tout cela pour un vrai moment de détente. Je m'adapte à tous les niveaux et à toutes les attentes. Je suis là pour vous apporter mon expérience des cours d'eaux locaux. - Guidage et stage pêche à la mouche tous niveaux. - Découverte de la pêche (toutes techniques) entre amis ou en famille. - Initiation à la pêche pour les enfants. Sur rendez-vous, je vous propose de venir à votre rencontre sur les secteurs du Pont de Montvert, Florac ou bien Ispagnac. Alors n'hésitez pas à me contacter pour en savoir plus.



STATION DE PLEINE NATURE DU MONT LOZÈRE

+33 7 65 75 10 05
<https://www.lemontlozere.com/>

5.2 km
 MONT LOZERE ET GOULET  **4**

Située à 1 702 m d'altitude, la station du Bleynard-Mont Lozère est un site quatre saisons au cœur du Parc national des Cévennes. Station familiale à taille humaine, elle invite à la découverte d'une nature préservée entre forêts, pâturages et panoramas d'exception. Sur place, il est possible de louer tout le matériel nécessaire pour profiter des activités de pleine nature : en hiver (ski alpin, ski nordique, raquettes, luge) et en été (VTT, VTT à assistance électrique, matériel de randonnée).



GUIDE CONFÉRENCIÈRE CÉVENNES - MARIETTE EMILE

+33 6 37 91 66 25

845 route de Tremiejols

<http://www.visite-cevennes.com/>

14.3 km
VIALAS



Suivez la guide ! Mariette vous embarque à la découverte des fabuleuses Cévennes. Au pays des Camisards, sur les pas de R.L. Stevenson, dans une vieille usine oubliée ou sur les crêtes dénudées du mont Lozère... toujours loin des sentiers battus dans des sites fantastiques. Chaque visite est une découverte inédite et un moment agréable partagé. D'avril à octobre, venez découvrir la "mine au bois d'argent" à Vialas, le Pont de Montvert et les Camisards, Stevenson se met à table, les Menhirs des Bondons, Génolhac la médiévale, les 5 trésors des Cévennes, la pierre sèche, le Street art à Bessèges... Visites toute l'année pour les groupes, accompagnements de séjours et guidage bus.



SPORT NATURE LOZERE - CANYONING

+33 6 83 41 73 08

11 esplanade Marceau Farelle

<http://www.sport-nature-lozere.com>

15.0 km
FLORAC TROIS RIVIERES



Situé en amont des Gorges du Tarn, Florac est le point de départ de toute activité nature. Que ce soit côté Mont-Lozère ou côté Mont-Aigoual les canyons sont à 20 minutes seulement de trajet. En plein cœur du Parc National des Cévennes, vivez des sensations fortes et inoubliables! Seul, en famille ou petits groupes, prenez plaisir sur des terrains de jeux exceptionnels Attentif à vos envies et au niveau de chacun, vivez vos aventures ! Diplômé d'Etat de Spéléologie et Canyoning, je vous ferai partager ma passion et mes connaissances du milieu naturel. Au mois de Juillet et Août, nous vous accueillons de 9h à 12h30 et de 15h à 19h à notre boutique située au centre-ville de Florac. -Location matériel Via ferrata, -Réservation canoë-kayak, -Location VTT



Mallevière par Finiels

Finiels

0.7 km

PONT DE MONTVERT - SUD MONT
LOZERE



Des chaos granitiques de Finiels au sommet éponyme, cette boucle suit les traces de Robert Louis Stevenson et de son ânesse, Modestine.



LE SOMMET DE FINIELS

+33 4 66 45 81 94

Finiels

<http://www.cevennes-montlozere.com/>

2.5 km

PONT DE MONTVERT - SUD MONT
LOZERE



Le sommet de Finiels culmine sur le massif du Mont-Lozère à 1699 mètres. C'est le point le plus haut de la Lozère. Pour s'y rendre, il faut emprunter la D20 reliant le Pont de Montvert au Bleynard. Une fois arrivé au col, vous aurez une vue imprenable sur l'ensemble du massif et, si le temps est ensoleillé et sans nuage, vous aurez la chance d'apercevoir la mer méditerranéenne et le massif des Alpes.



LE MONT-LOZERE

+33 4 66 46 87 30

<https://www.destination-montlozere.fr>

2.9 km

MONT LOZÈRE ET
GOULET



Le Mont-Lozère est une échine granitique particulièrement riche incluse en zone cœur du Parc National des Cévennes. Il s'agit de la plus grande zone continue de pelouses pseudo-alpines du sud du Massif Central. Le Mont Lozère est reconnu pour la présence de plusieurs espèces et milieux qui trouvent là leur seule localité entre les Alpes et les Pyrénées. Il y existe un fort contraste entre les pelouses ventées et les milieux humides et tourbeux des dépressions (têtes de bassin, replats), que le nom de « montagne sèche aux mille tourbières » reflète bien. Dans les milieux rocheux du cirque des Gourdozoux coexistent une flore subméditerranéenne et des plantes reliques d'origine glaciaire. Source : Muséum National d'Histoire Naturel, réseau Natura 2000.



Pont du Tarn - Trail n°23

+33 4 66 45 81 94
Le Temple

<http://www.cevennes-montlozere.com>

4.4 km

📍 PONT DE MONTVERT - SUD MONT
LOZERE 🌲 4

De magnifiques panoramas sur les Cévennes, des hameaux typiques du mont Lozère, et en prime, de superbes spots de baignade, un itinéraire à tester sans hésiter.



Gasbiel

+33 4 66 45 81 94
D998

<http://www.cevennes-montlozere.com>

4.4 km

📍 PONT DE MONTVERT - SUD MONT
LOZERE 🌲 5

Boucle autour de la haute vallée du Tarn sur les contreforts du Mont Lozère, avec ses villages à l'architecture typique et son petit patrimoine rural (moulin, béal...).



Contrefort du Bougès - Trail n°24


+33 4 66 45 81 94
Le Quai

<http://www.cevennes-montlozere.com>

4.5 km

📍 PONT DE MONTVERT - SUD MONT
LOZERE 🌲 6

Une superbe aventure entre Cévennes et mont Lozère, un best-off des itinéraires trail du département !



CASCADE DE RUNES

+33 4 66 45 81 94
Runes

6.3 km

📍 PONT DE MONTVERT - SUD MONT
LOZERE 🌲 7

La cascade de Runes mesure dans sa totalité près de soixante mètres de haut avec 2 chutes, l'une de 46 m de haut plongeant dans un gouffre de 7 mètres de profondeur et l'autre de 24 mètres. Le ruisseau prend sa source dans les roches granitiques du Mont-Lozère, pour se jeter dans le Tarn. C'est un type de paysage exceptionnel pour les Cévennes et la Lozère. Taillée dans la roche, la cascade offre un lieu de fraîcheur et d'ombre durant votre promenade. Au départ de la chute se trouve une pierre gravée : un dragon se mordant la queue y est représenté. A l'intérieur du cercle il est écrit : « De la terre vers le ciel et du ciel vers la terre ». La légende locale veut que quelques Vikings en errance sur le Mont Lozère à la fin du premier millénaire aient inscrit ce message.



Chalet de l'Aigle et Pic Cassini - Trail n°19


+33 4 66 45 81 94
Mas de la Barque

<http://www.cevennes-montlozere.com>

10.5 km

📍 VIALAS 🌲 8

Panorama sur les Cévennes, ascension au Pic Cassini, balade en forêt enchantée... un itinéraire haut en couleur, 100 % bonheur.



Tourrières

+33 4 66 45 81 94
le quai

<http://www.cevennes-montlozere.com/>

14.2 km
VIALAS



Très emprunté par les paysans jusqu'au milieu du XXe siècle, ce sentier relie directement les vallées schisteuses et le plateau granitique. Sur les hauteurs, le climat est celui du Massif Central et les eaux s'écoulent vers l'Atlantique. Au creux des vallées, c'est la Méditerranée qui influence les températures et les précipitations et c'est vers elle que s'écoulent les rivières. En prenant ce sentier, vous expérimentez en quelques heures à peine le contraste qui existe entre ces deux mondes.



CENTRE HISTORIQUE DU PONT DE MONTVERT

<http://www.cevennes-montlozere.com/>

4.5 km

PONT DE MONTVERT - SUD MONT
LOZERE

Situé sur le versant méridional du mont Lozère, le Pont-de-Montvert est traversé par le Tarn qui prend sa source sur les hauteurs de la commune. Le charme des maisons de granit et les piscines naturelles formées par le Tarn font du village du Pont-de-Montvert le lieu idéal pour une escale et un séjour. Le village est à la croisée de plusieurs chemins de randonnée, et il n'est pas rare de rencontrer des randonneurs accompagnés d'un âne, des cyclistes et des cavaliers. Ce havre de paix est une excellente destination pour se ressourcer et profiter de la nature. Le village est connu pour avoir été le 24 Juillet 1702, à la suite de l'assassinat collectif de l'abbé Chaila qui avait torturé pendant plusieurs années des protestants, point de départ de la guerre des Camisards. L'un des meneurs de la révolte, le camisard Esprit Segurier, fut condamné à être brûlé vif sur les bords du Tarn.



LES RUCHERS TRONCS DE LA VALLÉE DE L'ABEILLE NOIRE

+33 7 44 55 52 17# +33 6 68 14 87
78

Grand rue

4.5 km <http://www.ruchetronc.fr>

PONT DE MONTVERT - SUD MONT
LOZERE

Les ruchers troncs de la vallée de l'Abeille Noire, autour du Pont-de-Montvert, offrent la découverte d'un patrimoine apicole rare au cœur d'un environnement préservé. Créé par l'association L'Arbre aux Abeilles, le Sentier de l'Abeille Noire est un parcours libre, accessible toute l'année, qui révèle un élevage ancestral respectueux du bien-être des abeilles. Il relie trois ruchers troncs situés dans des environnements différents : les Mellières, Saint Maurice de Ventalon et la Vallée de l'Abeille Noire, illustrant les liens entre pratiques anciennes, nature et paysages. Ce parcours met en lumière l'abeille noire, abeille sauvage européenne, résistante et frugale, aujourd'hui menacée par l'apiculture intensive. Les ruchers troncs, inspirés de la nidification naturelle dans les arbres, témoignent d'un équilibre ancien entre l'homme et l'écosystème. Une brochure pédagogique est disponible et, en été, des visites



ATELIER TUFFERY

+33 4 66 45 00 94
ZA St Julien du Gourg

<https://www.ateliertuffery.com/>

14.6 km

FLORAC TROIS RIVIERES

Le plus ancien fabricant de jean français. Labellisé entreprise du patrimoine du vivant, Atelier TUFFERY défend un savoir-faire artisanal historique. Implantées à Florac depuis 1892, quatre générations de pères de fils se succèdent pour fabriquer les plus anciens jeans français. Atelier TUFFERY suit une démarche slow-fashion, respectant l'environnement. Les délavages sont réalisés de manière écologique en France. Les matières premières sont choisies au plus près de la manufacture, limitant l'empreinte carbone. Les jeans sont produits selon la variation de la demande, évitant la surproduction.



MAISON DU TOURISME ET DU PARC NATIONAL DES CEVENNES

+33 4 66 49 53 02

Maison du Parc National des Cévennes

<http://www.cevennes-parcnational.fr>
14.8 km

FLORAC TROIS RIVIERES

La maison du tourisme et du Parc national des Cévennes ouverte en 2019 abrite l'accueil touristique du Parc mutualisé avec l'accueil de l'office de tourisme Cévennes gorges du Tarn. Ce lieu patrimonial, restauré et embelli vous offre une entrée sur un territoire d'exception. Un lieu agréable où l'on prend le temps de s'informer et d'apprendre de façon ludique. Une boutique avec des produits de qualité et des infos rando pour agrémenter la visite et construire son séjour. Les agents du Parc national des Cévennes et les Conseillers en séjour de l'Office de tourisme vous accueillent toute l'année au sein d'un espace dans lequel le visiteur peut déambuler librement, à son rythme au travers d'une exposition permanente.

Découvrir

Toutes les activités

OFFICE DE TOURISME CÉVENNES MONT-LOZÈRE
WWW.CEVENNES-MONTLOZERE.COM

Office de tourisme
**DES CÉVENNES
AU MONT LOZÈRE**



