Office de tourisme
DES CÉVENNES
AU MONT LOZÈRE

CAMPING AIRE NATURELLE LA BARETTE - PONT DE MONTVERT - SUD MONT LOZERE

CAMPING AIRE NATURELLE LA BARETTE - PONT DE MONTVERT - SUD MONT LOZERE

L'aire naturelle La Barette est un petit camping de montagne idéal pour un séjour dans le Parc National des Cévennes

https://campinglabarette.fr

Valérian

+33 7 62 31 48 00

A Camping Aire Naturelle la Barette - Pont De Montvert - Sud Mont Lozere : 6, Route du Mont Lozère - 48220 PONT DE MONTVERT - SUD MONT LOZERE

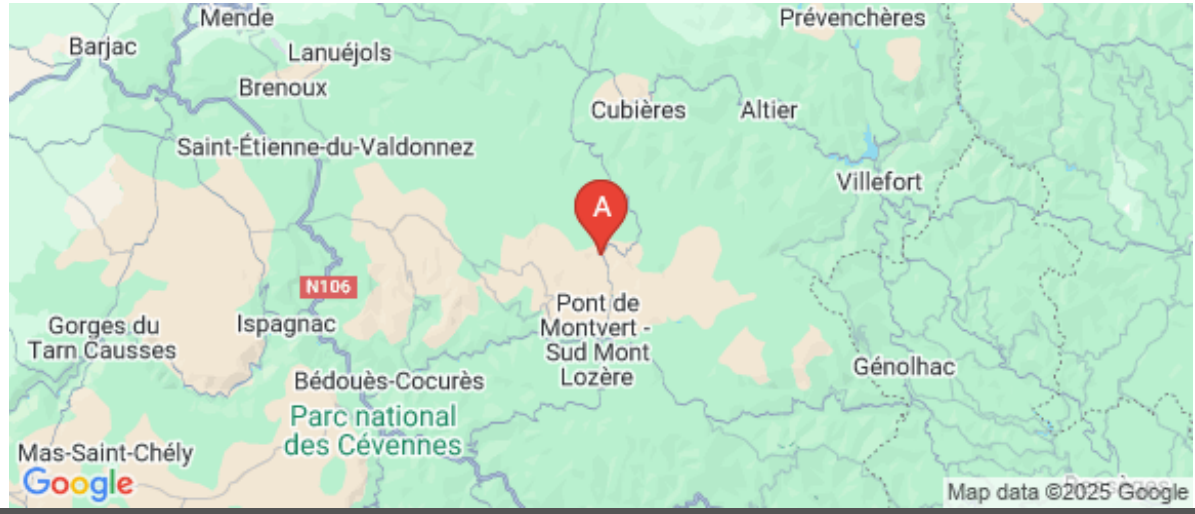

Camping Aire Naturelle la Barette - Pont De Montvert - Sud Mont Lozere

Emplacements

Le camping est situé dans le hameau de Finiels à 6 km du Pont de Montvert où se trouvent tous les commerces et la baignade dans le Tarn. Documentation et renseignements sont fournis pour profiter pleinement de l'environnement protégé par le Parc national des Cévennes. 30 emplacements nus très espacés entre de gros blocs de granit naturels. Branchement électrique sur de nombreux emplacements, sanitaires tout confort, salle commune avec cheminée, congélateur, animaux admis.

Infos sur l'établissement

Communs	A proximité propriétaire
Activités	
Réseaux	
Stationnement	
Services	
Extérieurs	

Emplacements

Emplacement

0
m2

Emplacements nus. Pas de bungalows ou d'hébergement en "dur"

Chambres	Chambre(s): 0 Lit(s): 0	dont lit(s) 1 pers.: 0 dont lit(s) 2 pers.: 0
Salle de bains / Salle d'eau		
WC		
Cuisine	Congélateur	Four à micro ondes
Autres pièces		
Media		
Autres équipements		
Chauffage / AC		
Exterieur	Barbecue	
Divers		

A savoir : conditions de la location

Arrivée	Avant 18h
Départ	Avant 14h
Langue(s) parlée(s)	
Annulation/ Prépaiement/ Dépot de garantie	
Moyens de paiement	Cartes de paiement Chèques bancaires et postaux Espèces
Ménage	
Draps et Linge de maison	
Enfants et lits d'appoints	
Animaux domestiques	Les animaux sont admis. Nos amis les animaux sont les bienvenus pour autant que leur(s) maitre(s) soient bien éduqués

Tarifs (au 10/11/25)

Camping Aire Naturelle la Barette - Pont De Montvert - Sud Mont Lozere

Aucun tarif renseigné (contactez le propriétaire)

Mes recommandations

Découvrir | Toutes les activités

OFFICE DE TOURISME CÉVENNES MONT-LOZÈRE
WWW.CEVENNES-MONTLOZERE.COM

Office de tourisme
DES CÉVENNES AU MONT LOZÈRE

LE MEILLEUR DES MONDES

+33 6 67 96 72 16
Place de l'Église

4.4 km
PONT DE MONTVERT - SUD MONT LOZERE 1

Votre pizza à emporter au Pont de Montvert. Produits frais transformés sur place et fait maison. Propose aussi boissons fraîches, bières et vin au verre. Retrouvez les pizzas proposées sur la page Facebook "Le Meilleur des Mondes".



LA CAMBUSE

+33 6 47 01 91 50
Fraissinet de Lozère

4.8 km
PONT DE MONTVERT - SUD MONT LOZERE 2

Le restaurant la Cambuse situé sur le Mont Lozère, propose une cuisine traditionnelle maison à base de produits frais provenant principalement de petits producteurs locaux (viande du Mont Lozère - piscicultures de Lozère - maraîchers locaux - fromage du département). Par ailleurs le restaurant propose une activité de caviste avec un prix à emporter sur sa sélection de vins, tous issus de l'agriculture biologique et achetés directement auprès des viticulteurs. Une gamme locale de bières bio vous sera proposée également. Jus de fruits et sirops sont fournis par des petits producteurs des Cévennes. Petit lieu convivial (18 couverts à l'intérieur) muni d'une terrasse panoramique offrant un magnifique point de vue sur le Bougès et l'Aigoual.

LA MOLINE

+33 4 66 45 81 94
https://www.cevennes-montlozere.com/

4.4 km
PONT DE MONTVERT - SUD MONT LOZERE 1

Non loin du cœur du charmant village du Pont de Montvert, vous trouverez un rocher d'initiation à l'escalade dans le quartier de la Moline. Equipé en 2000, il permettra à toute la famille de découvrir les joies de l'escalade grâce à des équipements variés, parfaits pour débuter ! Vous y accèderez en vous garant sur le parking du plateau multisport, il ne vous restera ensuite que 100 mètres à faire pour arriver au pied du rocher ! Descriptif général : - 10 voies - Longueur des voies : entre 10 et 15 mètres - Difficulté : de 4b à 5b - Roche : granite - Exposition : nord-ouest - Marche d'approche : 2 min Equipement : voies équipées, secteur de découverte. Topoguide d'escalade en vente dans les offices de Tourisme.

LA FORGETTE

+33 4 66 45 81 94
https://www.cevennes-montlozere.com/

4.8 km
PONT DE MONTVERT - SUD MONT LOZERE 2

Entre Tarn et Mont Lozère, proche du Pont de Montvert, les voies de la Forgette régaleront les plus aguerris des grimpeurs ! Sur ses parois granitique exposées à l'abri des vents vous profiterez toute l'année d'un paysage à couper le souffle et d'une baignade bien méritée en fin de journée en période estivale ! Au cœur d'une nature préservée, à deux pas de la route vos envies d'évasion seront comblées, alors grimpez et admirez! Descriptif général : - 9 secteurs - 76 voies - Longueur des voies: entre 7 et 33 mètres - Difficulté: de 3b à 8b - Roche: Granite - Sud-est - Marche d'approche : moins de 10 min - Equipement: voies équipées , secteur sport. Topoguide d'escalade en vente dans les offices de tourisme.

GUIDE DE PECHE MONT LOZERE

+33 4 66 48 24 60 +33 6 68 16 11 51
Fontchaldette
https://peche-mont-lozere.com/

5.0 km
PONT DE MONTVERT - SUD MONT LOZERE 3

Guide de pêche au pays des sources, au pied du Mont-Lozère, je vous propose de vous accompagner pour découvrir ou vous perfectionner à la pratique de la pêche à la mouche sur les cours d'eau. Un paysage préservé, des eaux incroyablement limpides, des truites, tout cela pour un vrai moment de détente. Je m'adapte à tous les niveaux et à toutes les attentes. Je suis là pour vous apporter mon expérience des cours d'eaux locaux. - Guidage et stage pêche à la mouche tous niveaux. - Découverte de la pêche (toutes techniques) entre amis ou en famille. - Initiation à la pêche pour les enfants. Sur rendez-vous, je vous propose de venir à votre rencontre sur les secteurs du Pont de Montvert, Florac ou bien Ispagnac Alors n'hésitez pas à me contacter pour en savoir plus.

: Restaurants : Activités et Loisirs : Nature : Culturel : Dégustations

Mes recommandations (suite)

Découvrir | Toutes les activités

OFFICE DE TOURISME CÉVENNES MONT-LOZÈRE
WWW.CEVENNES-MONTLOZERE.COM

Office de tourisme DES CÉVENNES AU MONT LOZÈRE



STATION DE PLEINE NATURE DU MONT LOZÈRE

+33 7 65 75 10 05
https://www.lemontlozere.com/

5.2 km
MONT LOZERE ET GOULET
4

Située à 1 702 m d'altitude, la station du Bleymard-Mont Lozère est un site quatre saisons au cœur du Parc national des Cévennes. Station familiale à taille humaine, elle invite à la découverte d'une nature préservée entre forêts, pâturages et panoramas d'exception. Sur place, il est possible de louer tout le matériel nécessaire pour profiter des activités de pleine nature : en hiver (ski alpin, ski nordique, raquettes, luge) et en été (VTT, VTT à assistance électrique, matériel de randonnée).

GUIDE CONFÉRENCIÈRE CÉVENNES - MARIETTE EMILE

+33 6 37 91 66 25
845 route de Tremiejols
https://www.visite-cevennes.com/

14.3 km
VIALAS
5

Suivez la guide ! Mariette vous embarque à la découverte des fabuleuses Cévennes. Au pays des Camisards, sur les pas de R.L. Stevenson, dans une vieille usine oubliée ou sur les crêtes dénudées du mont Lozère... toujours loin des sentiers battus dans des sites fantastiques. Chaque visite est une découverte inédite et un moment agréable partagé. D'avril à octobre, venez découvrir la "mine au bois d'argent" à Vialas, le Pont de Montvert et les Camisards, Stevenson se met à table, les Menhirs des Bondons, Génolhac la médiévale, les 5 trésors des Cévennes, la pierre sèche, le Street art à Bessèges,... Visites toute l'année pour les groupes, accompagnements de séjours et guidage bus.

SPORT NATURE LOZERE - CANYONING

+33 6 83 41 73 08
11 esplanade Marceau Farelle
http://www.sport-nature-lozere.com

15.0 km
FLORAC TROIS RIVIERES
6

Situé en amont des Gorges du Tarn, Florac est le point de départ de toute activité nature. Que ce soit côté Mont-Lozère ou côté Mont-Aigoual les canyons sont à 20 minutes seulement de trajet. En plein cœur du Parc National des Cévennes, vivez des sensations fortes et inoubliables! Seul, en famille ou petits groupes, prenez plaisir sur des terrains de jeux exceptionnels Attentif à vos envies et au niveau de chacun, vivez vos aventures ! Diplômé d'Etat de Spéléologie et Canyoning, je vous ferai partager ma passion et mes connaissances du milieu naturel. Au mois de Juillet et Août, nous vous accueillons de 9h à 12h30 et de 15h à 19h à notre boutique située au centre-ville de Florac. -Location matériel Via ferrata, -Réservation canoë-kayak, -Location VTT

Mallevrière par Finiels

Finiels

0.7 km
PONT DE MONTVERT - SUD MONT LOZERE
1

Des chaos granitiques de Finiels au sommet éponyme, cette boucle suit les traces de Robert Louis Stevenson et de son ânesse, Modestine.

LE SOMMET DE FINIELS

+33 4 66 45 81 94
Finiels
http://www.cevennes-montlozere.com/

2.5 km
PONT DE MONTVERT - SUD MONT LOZERE
2

Le sommet de Finiels culmine sur le massif du Mont-Lozère à 1699 mètres. C'est le point le plus haut de la Lozère. Pour s'y rendre, il faut emprunter la D20 reliant le Pont de Montvert au Bleymard. Une fois arrivé au col, vous aurez une vue imprenable sur l'ensemble du massif et, si le temps est ensoleillé et sans nuage, vous aurez la chance d'apercevoir la mer méditerranée et le massif des Alpes.

: Restaurants : Activités et Loisirs : Nature : Culturel : Dégustations

Mes recommandations (suite)

Découvrir | Toutes les activités

OFFICE DE TOURISME CÉVENNES MONT-LOZÈRE
WWW.CEVENNES-MONTLOZERE.COM

Office de tourisme DES CÉVENNES AU MONT LOZÈRE

LE MONT-LOZERE

+33 4 66 46 87 30
https://www.destination-montlozere.fr

2.9 km
MONT LOZÈRE ET GOULET
3

Le Mont-Lozère est une échine granitique particulièrement riche incluse en zone cœur du Parc National des Cévennes. Il s'agit de la plus grande zone continue de pelouses pseudo-alpines du sud du Massif Central. Le Mont Lozère est reconnu pour la présence de plusieurs espèces et milieux qui trouvent là leur seule localité entre les Alpes et les Pyrénées. Il y existe un fort contraste entre les pelouses ventées et les milieux humides et tourbeux des dépressions (têtes de bassin, replats), que le nom de « montagne sèche aux mille tourbières » reflète bien. Dans les milieux rocheux du cirque des Gourdouzes coexistent une flore subméditerranéenne et des plantes reliques d'origine glaciaire. Source : Muséum National d'Histoire Naturel, réseau Natura 2000.

Contrefort du Bougès - Trail n°24

+33 4 66 45 81 94
Le Quai
http://www.cevennes-montlozere.com

4.4 km
PONT DE MONTVERT - SUD MONT LOZERE
4

Une superbe aventure entre Cévennes et mont Lozère, un best-off des itinéraires trail du département !

Pont du Tarn - Trail n°23

+33 4 66 45 81 94
Le Temple
http://www.cevennes-montlozere.com

4.4 km
PONT DE MONTVERT - SUD MONT LOZERE
5

De magnifiques panoramas sur les Cévennes, des hameaux typiques du mont Lozère, et en prime, de superbes spots de baignade, un itinéraire à tester sans hésiter.

Gasbiel

+33 4 66 45 81 94
D998
http://www.cevennes-montlozere.com

4.4 km
PONT DE MONTVERT - SUD MONT LOZERE
6

Boucle autour de la haute vallée du Tarn sur les contreforts du Mont Lozère, avec ses villages à l'architecture typique et son petit patrimoine rural (moulin, béal...).

SENTIER DE DECOUVERTE DU PONT DE MONTVERT

+33 4 66 45 81 94
le quai
http://www.cevennes-montlozere.com/

4.5 km
PONT DE MONTVERT - SUD MONT LOZERE
7

La commune du Pont-de-Montvert et le Parc national des Cévennes vous proposent de découvrir les anciens quartiers du bourg, bâtis autour de la draille de transhumance et de la confluence du Tarn et de ses affluents, le Rieumalet et le Martinet.

: Restaurants : Activités et Loisirs : Nature : Culturel : Dégustations

Mes recommandations (suite)

Découvrir | Toutes les activités

OFFICE DE TOURISME CÉVENNES MONT-LOZÈRE
WWW.CEVENNES-MONTLOZERE.COM

Office de tourisme DES CÉVENNES AU MONT LOZÈRE



CASCADE DE RUNES

+33 4 66 45 81 94
Runes

6.3 km
PONT DE MONTVERT - SUD MONT LOZERE 8

La cascade de Runes mesure dans sa totalité près de soixante mètres de haut avec 2 chutes, l'une de 46 m de haut plongeant dans un gouffre de 7 mètres de profondeur et l'autre de 24 mètres. Le ruisseau prend sa source dans les roches granitiques du Mont-Lozère, pour se jeter dans le Tarn. C'est un type de paysage exceptionnel pour les Cévennes et la Lozère. Taillée dans la roche, la cascade offre un lieu de fraîcheur et d'ombre durant votre promenade. Au départ de la chute se trouve une pierre gravée : un dragon se mordant la queue y est représenté. A l'intérieur du cercle il est écrit : « De la terre vers le ciel et du ciel vers la terre ». La légende locale veut que quelques Vikings en errance sur le Mont Lozère à la fin du premier millénaire aient inscrit ce message.

Chalet de l'Aigle et Pic Cassini - Trail n°19

+33 4 66 45 81 94
Mas de la Barque
http://www.cevennes-montlozere.com

10.5 km
VIALAS 9

Panorama sur les Cévennes, ascension au Pic Cassini, ballade en forêt enchantée... un itinéraire haut en couleurs, 100 % bonheur.

CENTRE HISTORIQUE DU PONT DE MONTVERT

http://www.cevennes-montlozere.com/

4.5 km
PONT DE MONTVERT - SUD MONT LOZERE 1

Situé sur le versant méridional du mont Lozère, le Pont-de-Montvert est traversé par le Tarn qui prend sa source sur les hauteurs de la commune. Le charme des maisons de granit et les piscines naturelles formées par le Tarn font du village du Pont-de-Montvert le lieu idéal pour une escale et un séjour. Le village est à la croisée de plusieurs chemins de randonnée, et il n'est pas rare de rencontrer des randonneurs accompagnés d'un âne, des cyclistes et des cavaliers. Ce havre de paix est une excellente destination pour se ressourcer et profiter de la nature. Le village est connu pour avoir été le 24 Juillet 1702, à la suite de l'assassinat collectif de l'abbé Chaila qui avait torturé pendant plusieurs années des protestants, point de départ de la guerre des Camisards. L'un des meneurs de la révolte, le camisard Esprit Seguier, fut condamné à être brulé vif sur les bords du Tarn.

L'ASSOCIATION L'ARBRE AUX ABEILLES

+33 7 44 55 52 17#+33 6 68 14 87 78
Grand rue
http://www.ruchetronc.fr

4.5 km
PONT DE MONTVERT - SUD MONT LOZERE 2

L'association «l'Arbre aux Abeilles» fondée le 27 mai 2008 a pour objet officiel: «Entreprendre des actions de communication, de recherche et de création à partir des savoir faire traditionnels liés aux ruches troncs.» L'association, le vendredi en été, vous propose des parcours commentés et en autonomie pour découvrir les ruchers troncs de la vallée de l'abeille noire. Visites de ruchers troncs traditionnels : présentation de ruches traditionnelles, information et documentation sur les abeilles noires, dégustation de miel, et d'hydromels traditionnels, adresses d'apiculteurs en mode traditionnel et éleveurs d'abeilles noires. Animations proposées sur rendez-vous : conférences, films documentaires, jeu d'initiation à la biologie de l'abeille pour les enfants, ateliers d'initiation, chantiers participatifs de restauration de ruchers, ateliers contés en lieux publics.



ATELIER TUFFERY

+33 4 66 45 00 94
ZA St Julien du Gourg
https://www.ateliertuffery.com/

14.6 km
FLORAC TROIS RIVIERES 3

Le plus ancien fabricant de jean français. Labellisé entreprise du patrimoine du vivant, Atelier TUFFERY défend un savoir-faire artisanal historique. Implantées à Florac depuis 1892, quatre générations de pères de fils se succèdent pour fabriquer les plus anciens jeans français. Atelier TUFFERY suit une démarche slow-fashion, respectant l'environnement. Les délavages sont réalisés de manière écologique en France. Les matières premières sont choisies au plus près de la manufacture, limitant l'empreinte carbone. Les jeans sont produits selon la variation de la demande, évitant la surproduction.

: Restaurants : Activités et Loisirs : Nature : Culturel : Dégustations

Mes recommandations (suite)

Découvrir | Toutes les activités

OFFICE DE TOURISME CÉVENNES MONT-LOZÈRE
WWW.CEVENNES-MONTLOZERE.COM

Office de tourisme
DES CÉVENNES AU MONT LOZÈRE

MAISON DU TOURISME ET DU PARC NATIONAL DES CEVENNES

+33 4 66 49 53 02
Maison du Parc National des Cévennes
http://www.cevennes-parcnational.fr
14.8 km
FLORAC TROIS RIVIERES
4

La maison du tourisme et du Parc national des Cévennes ouverte en 2019 abrite l'accueil touristique du Parc mutualisé avec l'accueil de l'office de tourisme Cévennes gorges du Tarn. Ce lieu patrimonial, restauré et embelli vous offre une entrée sur un territoire d'exception. Un lieu agréable où l'on prend le temps de s'informer et d'apprendre de façon ludique. Une boutique avec des produits de qualité et des infos rando pour agrémenter la visite et construire son séjour Les agents du Parc national des Cévennes et les Conseillers en séjour de l'Office de tourisme vous accueillent toute l'année au sein d'un espace dans lequel le visiteur peut déambuler librement, à son rythme au travers d'une exposition permanente.

: Restaurants : Activités et Loisirs : Nature : Culturel : Dégustations

Mes recommandations (suite)

Découvrir | Toutes les activités

OFFICE DE TOURISME CÉVENNES MONT-LOZÈRE
WWW.CEVENNES-MONTLOZERE.COM

Office de tourisme
DES CÉVENNES AU MONT LOZÈRE

: Restaurants : Activités et Loisirs : Nature : Culturel : Dégustations

Mes recommandations (suite)

Découvrir | Toutes les activités

OFFICE DE TOURISME CÉVENNES MONT-LOZÈRE
WWW.CEVENNES-MONTLOZERE.COM

Office de tourisme
DES CÉVENNES AU MONT LOZÈRE

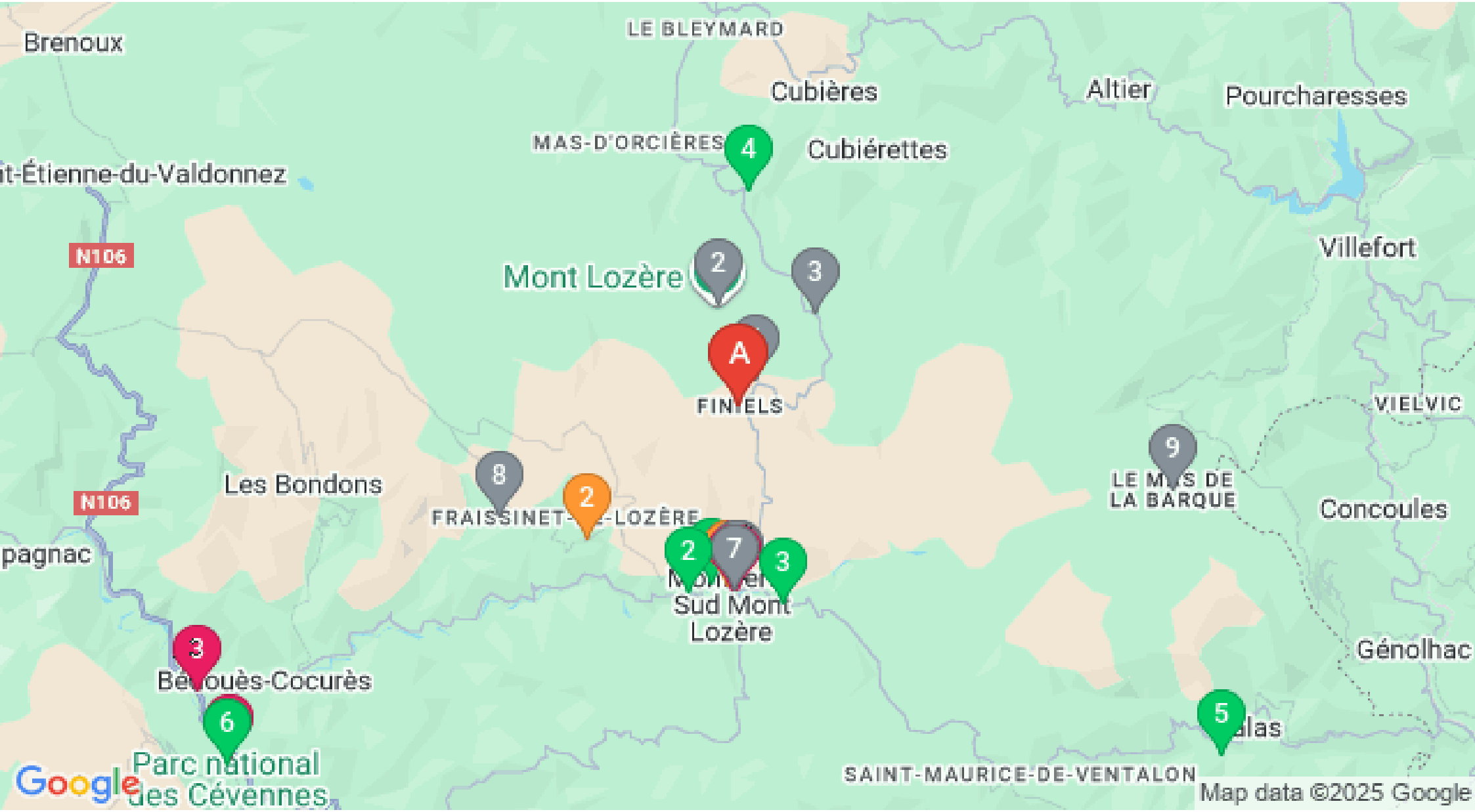

: Restaurants : Activités et Loisirs : Nature : Culturel : Dégustations